
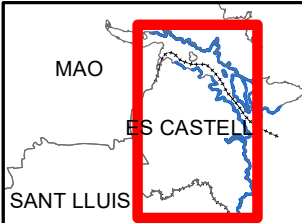

 <p>GOBIERNO DE ESPAÑA</p>		<p>SECRETARÍA DE ESTADO DE MEDIO AMBIENTE</p>		<p>DEMARCACIÓN DE COSTAS EN ILLES BALEARS</p>		<p>Elaborado por:</p>  <p>Tragsatec</p>		<p><b>Leyenda</b></p> <table border="0"><tr><td>— DPMT</td><td>— OM</td><td>⊗ DPMT</td></tr><tr><td>✕✕ Ribera de mar</td><td>— Traspaso puerto</td><td>⊙ Ribera</td></tr><tr><td>●●●● Servidumbre Tránsito</td><td>— Limite municipio Es Castell</td><td></td></tr><tr><td>✕✕✕ Servidumbre Protección</td><td>— Accesos a costas</td><td></td></tr><tr><td>--- ZMT</td><td></td><td></td></tr></table>				— DPMT	— OM	⊗ DPMT	✕✕ Ribera de mar	— Traspaso puerto	⊙ Ribera	●●●● Servidumbre Tránsito	— Limite municipio Es Castell		✕✕✕ Servidumbre Protección	— Accesos a costas		--- ZMT			 <p>MAO ES CASTELL SANT LLUIS</p>		<p>Escala: 1:15.000</p> <p>0 225 450 Metros</p>		<p>Fecha: Septiembre 2024</p>		<p>Hoja: 01-01</p>			
— DPMT	— OM	⊗ DPMT																																		
✕✕ Ribera de mar	— Traspaso puerto	⊙ Ribera																																		
●●●● Servidumbre Tránsito	— Limite municipio Es Castell																																			
✕✕✕ Servidumbre Protección	— Accesos a costas																																			
--- ZMT																																				
<p>Título: ACCESOS A COSTAS</p>						<p>Tramo: T.M DE ES CASTELL. ISLA DE MENORCA. (ILLES BALEARS)</p>																														